ЗАЯВКА НА СЕРТИФИКАЦИЮ ТРАССЫ

Название забега: Марафон + Сверхмарафон, согласно календаря на 2017 год

Место проведения: Парк Сосновка

Заявленная длина дистанции: 5.275 км

Дата: 31 декабря 2017г.

Трассы забега на дистанциях марафон: круг = 5.275 км. Трасса соревнований проходит по кругу длиной ~ 1/8 марафона = 5.275 км.
Дистанции в частях марафона: 1/42 = 1км, ⅛ =5.275 км (1 круг), ¼ =10.55 км (2 круга), ½ =21.1 км (4 круга), 1 = 42 км (8 кругов), 1,5 =63 км 12 кругов).

Имя директора забега: Елена Киевич

Организация: ООО «Компания по организации спортивно-массовых организаций «Грифон»

Телефон: +7(921)420-69-69 Электронная почта: elkievich@mail.ru

Имя руководителя команды измерителей: Дмитрий Светлов

Телефон: +7(921)971-81-85 Электронная почта: Dmitriy.Svetlov.76@mail.ru

Место старта: парк 300-летия Санкт-Петербурга, трасса круг длиной 5.275 км

Место финиша: парк 300-летия Санкт-Петербурга

Тип местности (нужное подчеркните): Плоская Холмистая Гористая

Тип трассы (нужное подчеркните): Петля (круг) Туда и обратно От точки до точки Другой

Высота над уровнем моря (в метрах): Старт _____ Финиш _____

Расстояние по прямой между стартом и финишем: _____ Один

Сертификат № 4

18 августа 2017г.

Карта марафона стартов серии Трифон Run. Дистанция 5,275 км Составлена: 03.12.14

Парк Сосновка, г. Санкт-Петербург

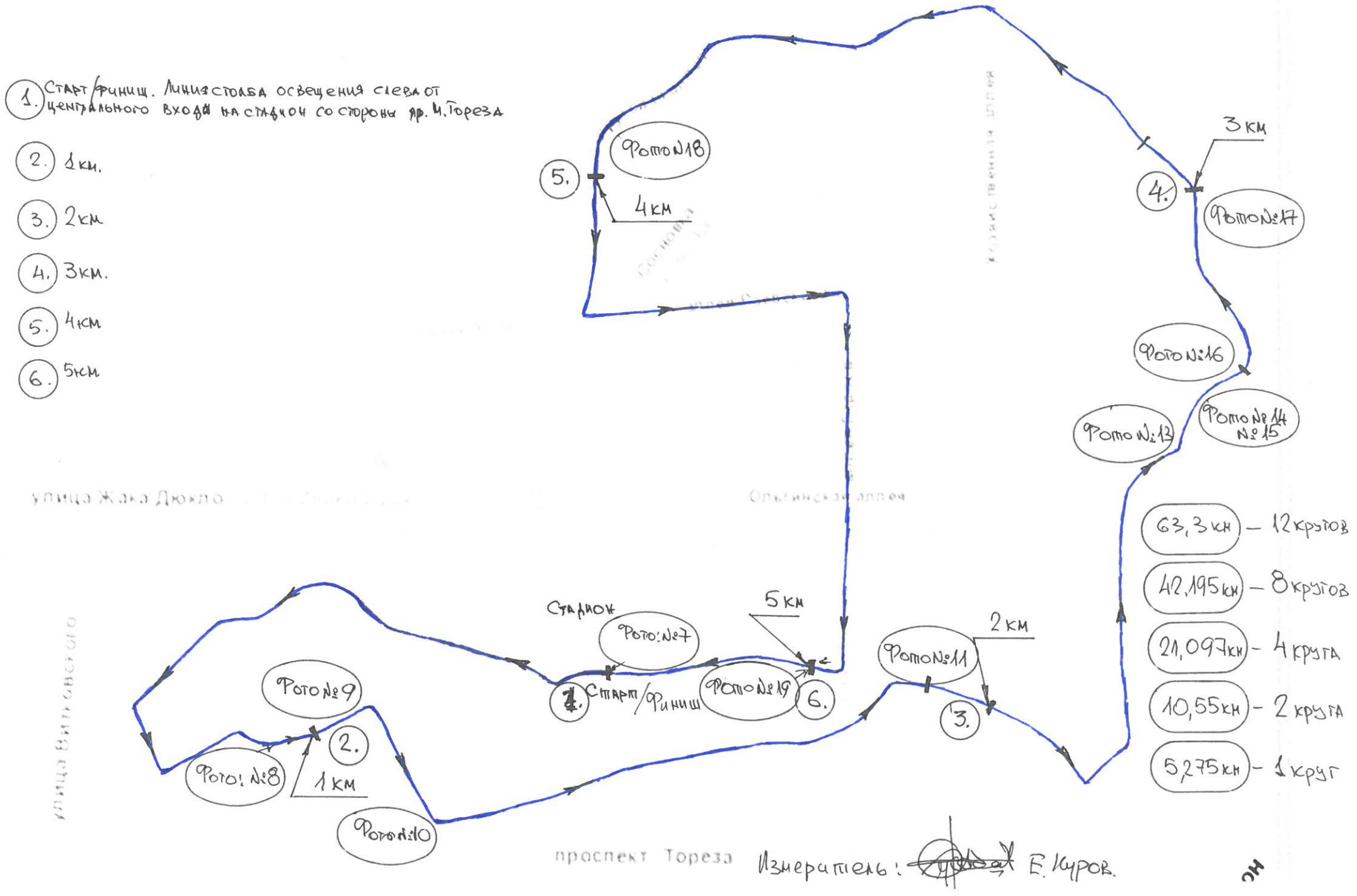

Измеритель: Е. Куров.

СТАРТ ДИСТАНЦИЙ
ФОТО №7

НАПРАВЛЕНИЕ ДВИЖЕНИЯ К ОТМЕТКЕ 1 КМ
ФОТО №8

1 КМ
ФОТО №9


НАПРАВЛЕНИЕ ДВИЖЕНИЯ ВДОЛЬ ПР. М.ТОРЕЗА 1,4 КМ
ФОТО №10

2 КМ
Отметка на дереве
ФОТО №11


2 КМ
Отметки на дереве
ФОТО №12

Направление движения к 3-му км
ФОТО №13

Направление движения к 3-му км
ФОТО №14


Направление движения к 3-му км
ФОТО №15

Направление движения к 3-му км
ФОТО №16


3 КМ
Отметка на столбе
ФОТО №17


4 КМ
Отметка на дереве
ФОТО №18


5 КМ
Финишная прямая
Аллея Героев
ФОТО №19