

**Протокол самостоятельной сертификации трассы бегового события  
«Благотворительный забег «Пульс Добра»  
(г. Коломна, Московская область)  
15.09.2018**

**Дистанция 3 км**

**Описание маршрута:** Наб. реки Коломенки (территория конькобежного центра Коломна) - наб. реки Коломенки до пересечения с ул. Лазарева - ул. Лазарева до пересечения с ул. Лажечникова - ул. Лажечникова до пересечения с ул. Казакова - ул. Казакова до пересечения с ул. Святителя Филарета - ул. Святителя Филарета до пересечения с ул. Лазарева – ул. Лазарева до пересечения с ул. Кремлевская – ул. Кремлевская до пересечения с ул. Казакова - ул. Казакова до пересечения с ул. Исаева – ул. Исаева до пересечения с ул. Лазарева – ул. Лазарева до дома №28 – разворот перед Пятницкими воротами, ул. Лазарева в обратном направлении до пересечения с ул. Кремлевская - ул. Кремлевская до пересечения с ул. Дмитрия Донского - ул. Дмитрия Донского до пересечения с ул. Святителя Филарета - ул. Святителя Филарета до пересечения с пешеходной зоной ул. Болотникова - пешеходная зона ул. Болотникова до пересечения с ул. Лажечникова - ул. Лажечникова до пересечения с ул. Лазарева - ул. Лазарева до пересечения с наб. реки Коломенки - наб. реки Коломенки (территория конькобежного центра Коломна).

Дистанция 3 км состоит из 1 круга. Длина круга составляет:


3,03 км (измерено) – 1% = 3,0 км\*.

Для бегунов данный круг равен 3000 метров.

\*согласно документу «Регламент самостоятельной сертификации трассы бегового мероприятия, входящего в календарь Проекта Всероссийской федерации легкой атлетики «Национальное беговое движение». Ознакомиться с регламентом можно по ссылке: <http://run-rus.com/organizator>.

Приложение 1. Схема трассы.

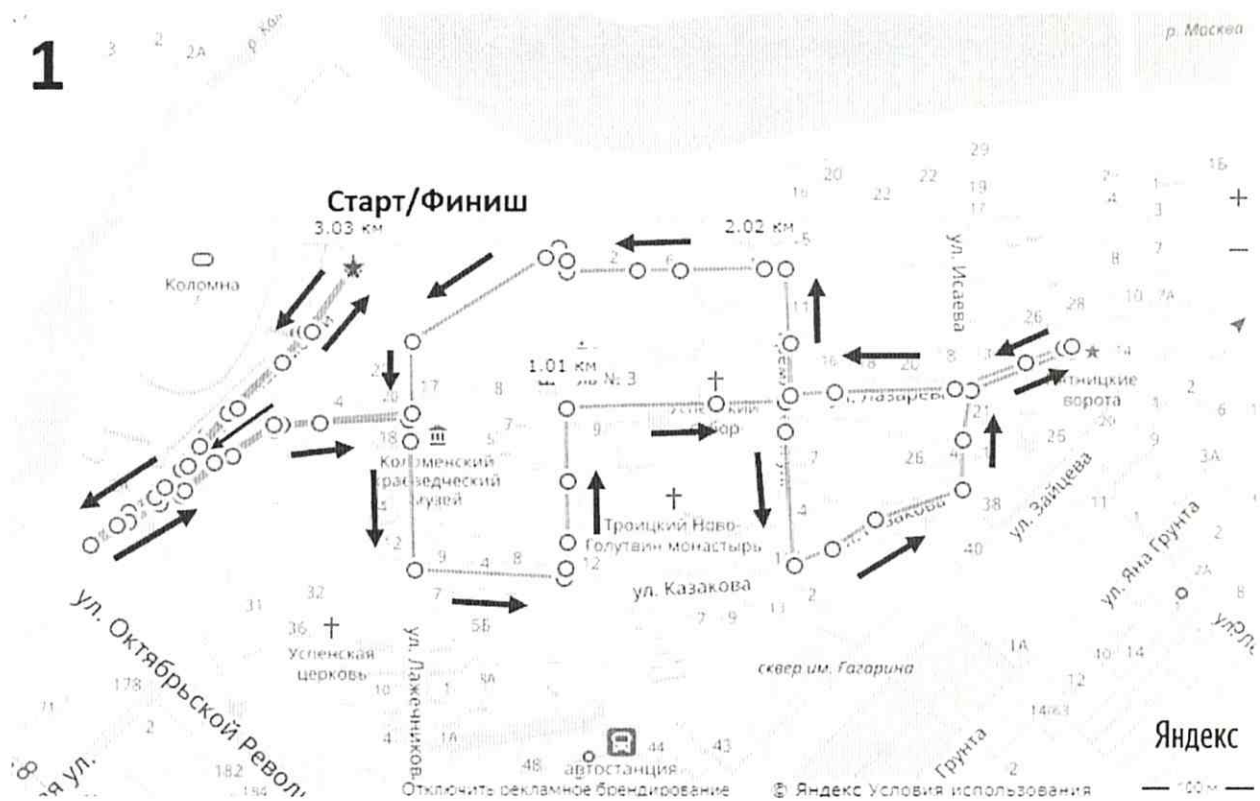
Отв. за измерение  
Руководитель спортивного отдела  
RussiaRunning.Events  
Петрова О. А.  
[opetrova@russiarunning.events](mailto:opetrova@russiarunning.events)  
19.01.2018



Организатор  
RussiaRunning  
Исполнительный директор RussiaRunning.Events  
Агеева Ю. С.  
[yageeva@russiarunning.events](mailto:yageeva@russiarunning.events)  
19.01.2018



### Схема трассы



**Протокол самостоятельной сертификации трассы бегового события  
«Благотворительный забег «Пульс добра»  
(г. Коломна, Московская область)  
15.09.2018**

**Дистанция 10 км**

**Описание маршрута:** Наб. реки Коломенки (территория конькобежного центра Коломна) - наб. реки Коломенки до пересечения с ул. Лазарева - ул. Лазарева до пересечения с ул. Святителя Филарета - ул. Святителя Филарета до пересечения с ул. Дмитрия Донского - ул. Дмитрия Донского до пересечения с ул. Кремлевская - ул. Кремлевская до пересечения с ул. Лазарева - ул. Лазарева до пересечения с ул. Святителя Филарета - ул. Святителя Филарета до пересечения с ул. Казакова – ул. Казакова до пересечения с ул. Кремлевская - ул. Кремлевская до пересечения с ул. Лазарева - ул. Лазарева до пересечения с ул. Исаева – ул. Исаева до пересечения с ул. Зайцева – ул. Зайцева до пересечения с Бобреновским наплавным мостом – Бобреновский наплавной мост до пересечения с дорогой Р115(М5) – дорога Р115(М5) – разворот за 535 м. до съезда с Новорязанского ш., дорога Р115(М5) в обратном направлении до пересечения с Бобреновским наплавным мостом – Бобреновский наплавной мост до пересечения с ул. Зайцева – ул. Зайцева до пересечения с ул. Исаева – ул. Исаева до пересечения с ул. Лазарева - ул. Лазарева до пересечения с ул. Кремлевская - ул. Кремлевская до пересечения с ул. Казакова – ул. Казакова до пересечения с ул. Святителя Филарета - ул. Святителя Филарета до пересечения с ул. Лазарева - ул. Лазарева до пересечения ул. Кремлевская - ул. Кремлевская до пересечения с ул. Дмитрия Донского - ул. Дмитрия Донского до пересечения с ул. Святителя Филарета - ул. Святителя Филарета до пересечения с пешеходной зоной ул. Болотникова - пешеходная зона ул. Болотникова до пересечения с ул. Лажечникова - ул. Лажечникова до пересечения с ул. Лазарева - ул. Лазарева до пересечения с наб. реки Коломенки - наб. реки Коломенки (территория конькобежного центра Коломна).

Дистанция 10 км состоит из одного круга. Длина данного круга составляет:

10,1 км (измерено) – 1% = 10,0 км\*.

Для бегунов данный круг равен 10000 метров.

\*согласно документу «Регламент самостоятельной сертификации трассы бегового мероприятия, входящего в календарь Проекта Всероссийской федерации легкой атлетики «Национальное беговое движение». Ознакомиться с регламентом можно по ссылке: <http://run-rus.com/organizator>.

Приложение 1. Схема трассы.

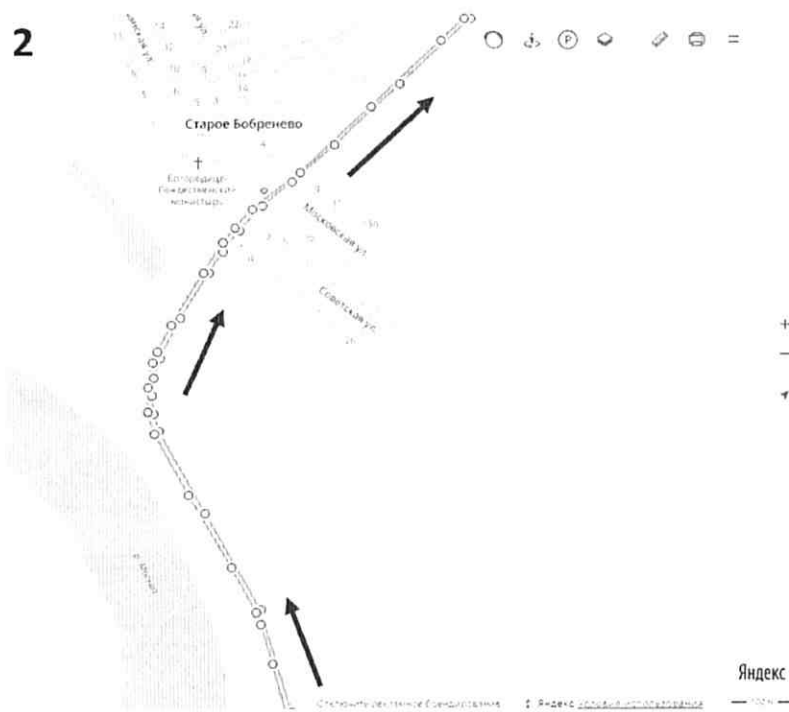
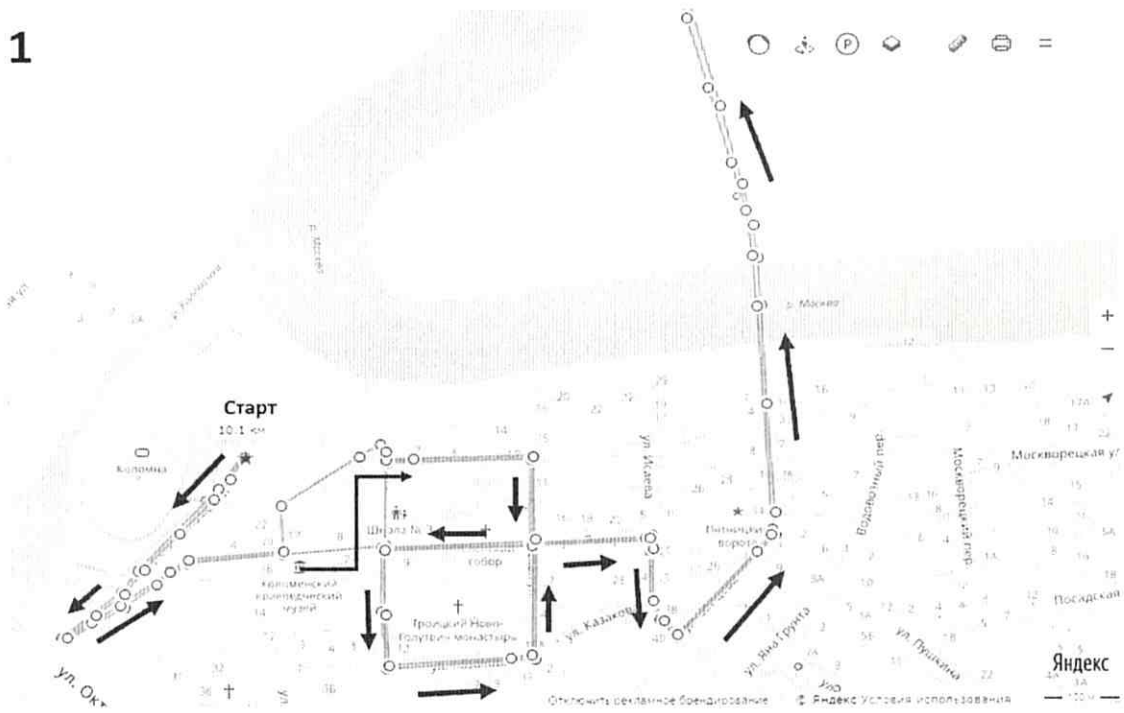
Отв. за измерение  
Руководитель спортивного отдела  
RussiaRunning.Events  
Петрова О. А.  
[opetrova@russiaring.events](mailto:opetrova@russiaring.events)  
19.01.2018



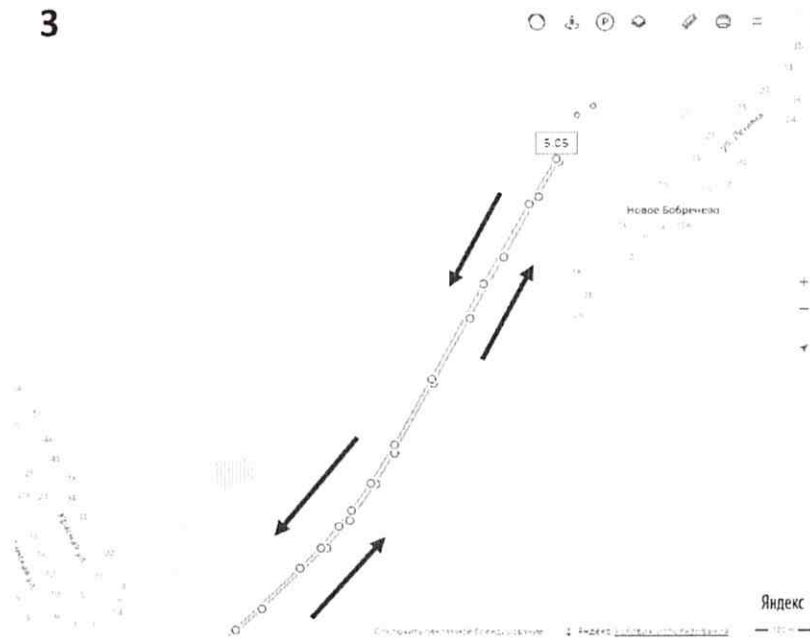
Организатор  
RussiaRunning  
Исполнительный директор RussiaRunning.Events  
Агеева Ю. С.  
[yageeva@russiaring.events](mailto:yageeva@russiaring.events)  
19.01.2018



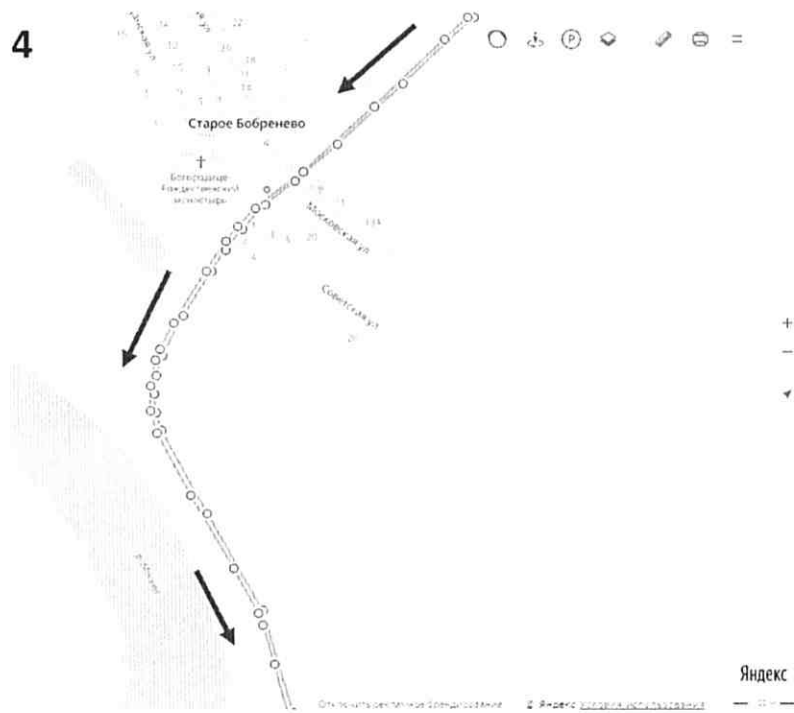
### Схема трассы



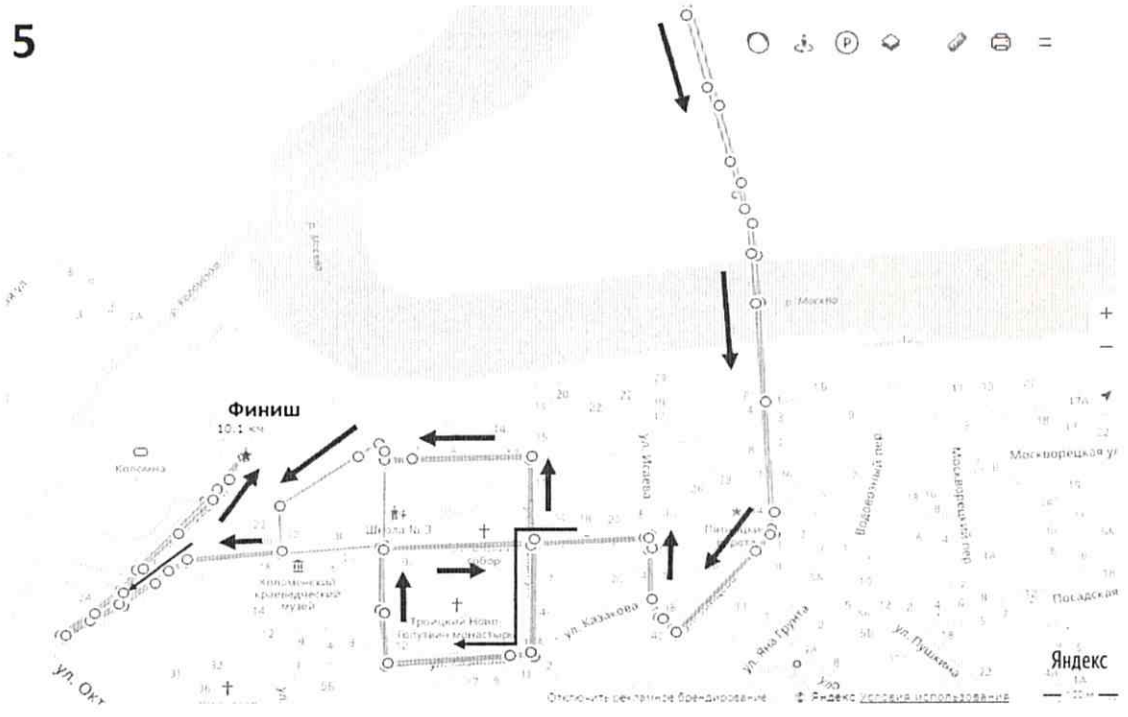
3



4







**Протокол самостоятельной сертификации трассы бегового события  
«Благотворительный забег «Пульс добра»  
(г. Коломна, Московская область)  
15.09.2018**

**Дистанция 21,1 км**

**Описание маршрута** Наб. реки Коломенки (территория конькобежного центра Коломна) - наб. реки Коломенки до пересечения с ул. Лазарева - ул. Лазарева до пересечения с ул. Святителя Филарета - ул. Святителя Филарета до пересечения с ул. Дмитрия Донского - ул. Дмитрия Донского до пересечения с ул. Кремлевская - ул. Кремлевская до пересечения с ул. Лазарева - ул. Лазарева до пересечения с ул. Святителя Филарета - ул. Святителя Филарета до пересечения с ул. Казакова – ул. Казакова до пересечения с ул. Кремлевская - ул. Кремлевская до пересечения с ул. Лазарева - ул. Лазарева до пересечения с ул. Исаева – ул. Исаева до пересечения с ул. Зайцева – ул. Зайцева до пересечения с Бобреновским наплавным мостом – Бобреновский наплавной мост до пересечения с дорогой Р115(М5) – дорога Р115(М5) – разворот за 105 м. до съезда с Новорязанского ш., дорога Р115(М5) в обратном направлении до пересечения с Бобреновским наплавным мостом – Бобреновский наплавной мост до пересечения с ул. Зайцева – ул. Зайцева до пересечения с ул. Исаева – ул. Исаева до пересечения с ул. Лазарева - ул. Лазарева до пересечения с ул. Кремлевская - ул. Кремлевская до пересечения с ул. Казакова – ул. Казакова до пересечения с ул. Святителя Филарета - ул. Святителя Филарета до пересечения с ул. Лазарева - ул. Лазарева до пересечения ул. Кремлевская - ул. Кремлевская до пересечения с ул. Дмитрия Донского - ул. Дмитрия Донского до пересечения с ул. Святителя Филарета - ул. Святителя Филарета до пересечения с пешеходной зоной ул. Болотникова - пешеходная зона ул. Болотникова до пересечения с ул. Лажечникова - ул. Лажечникова до пересечения с ул. Лазарева - ул. Лазарева до пересечения с наб. реки Коломенки - наб. реки Коломенки (территория конькобежного центра Коломна).

Дистанция 21,1 км состоит из 2-х кругов. Длина одного круга составляет:

10,66 км (измерено) – 1% = 10,55 км\*.

Для бегунов данный круг равен 10550 метров.

Убегая на второй круг дистанции, участник не проходит зону створа стартово-финишной арки.

\*согласно документу «Регламент самостоятельной сертификации трассы бегового мероприятия, входящего в календарь Проекта Всероссийской федерации легкой атлетики «Национальное беговое движение». Ознакомиться с регламентом можно по ссылке: <http://run-rus.com/organizator>.

Приложение 1. Схема трассы.

Отв. за измерение  
Руководитель спортивного отдела  
RussiaRunning.Events  
Петрова О. А.  
[opetrova@russiarrunning.events](mailto:opetrova@russiarrunning.events)  
19.01.2018

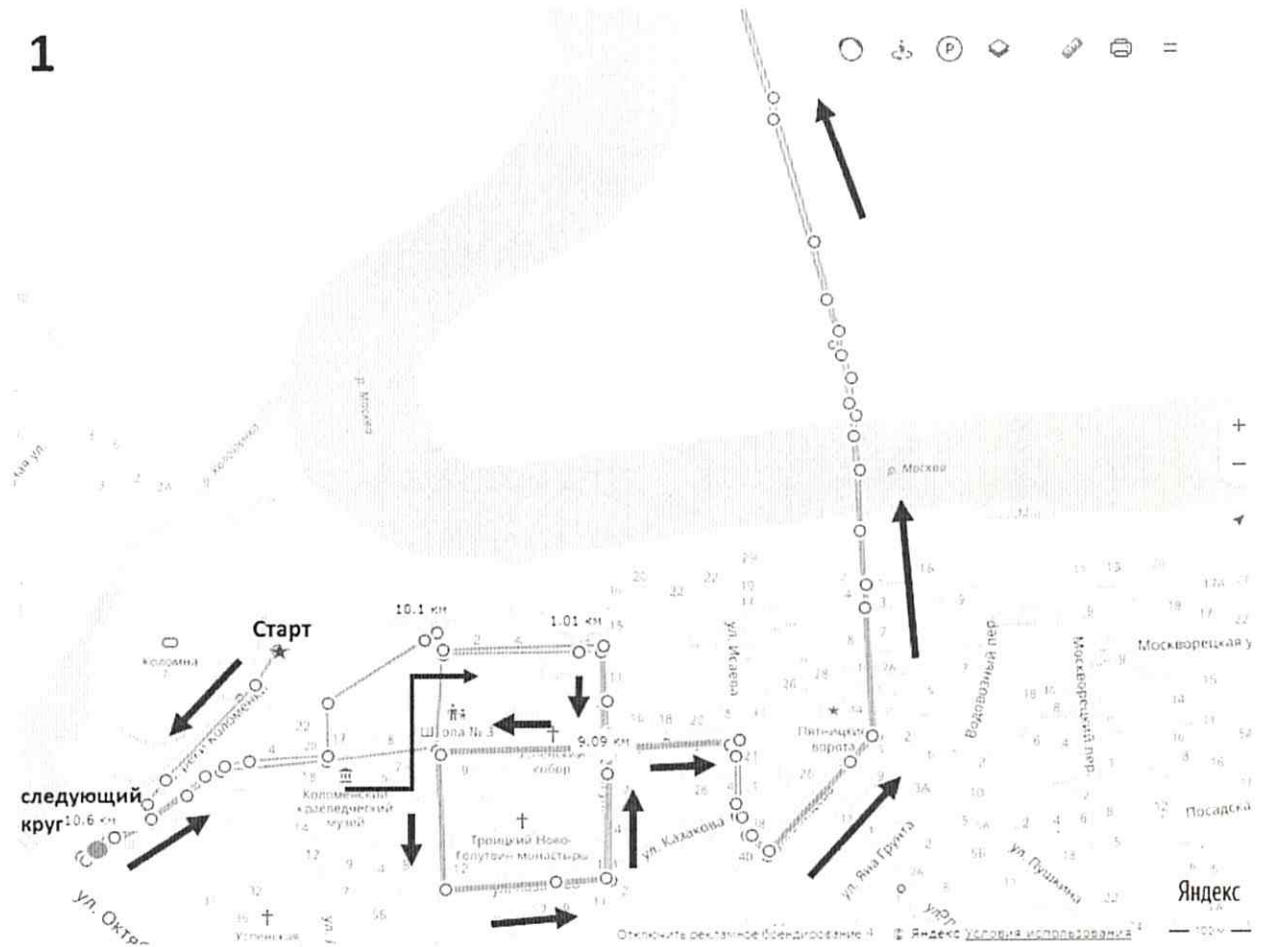


Организатор  
RussiaRunning  
Исполнительный директор RussiaRunning.Events  
Агеева Ю. С.  
[yageeva@russiarrunning.events](mailto:yageeva@russiarrunning.events)  
19.01.2018



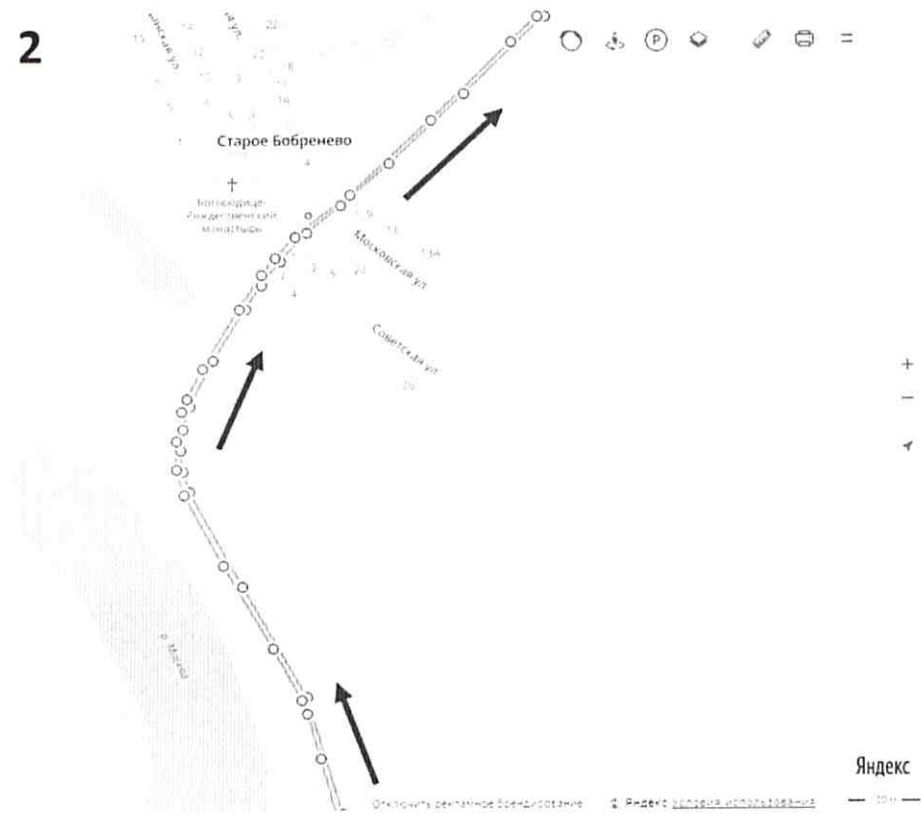
### Схема трассы

1

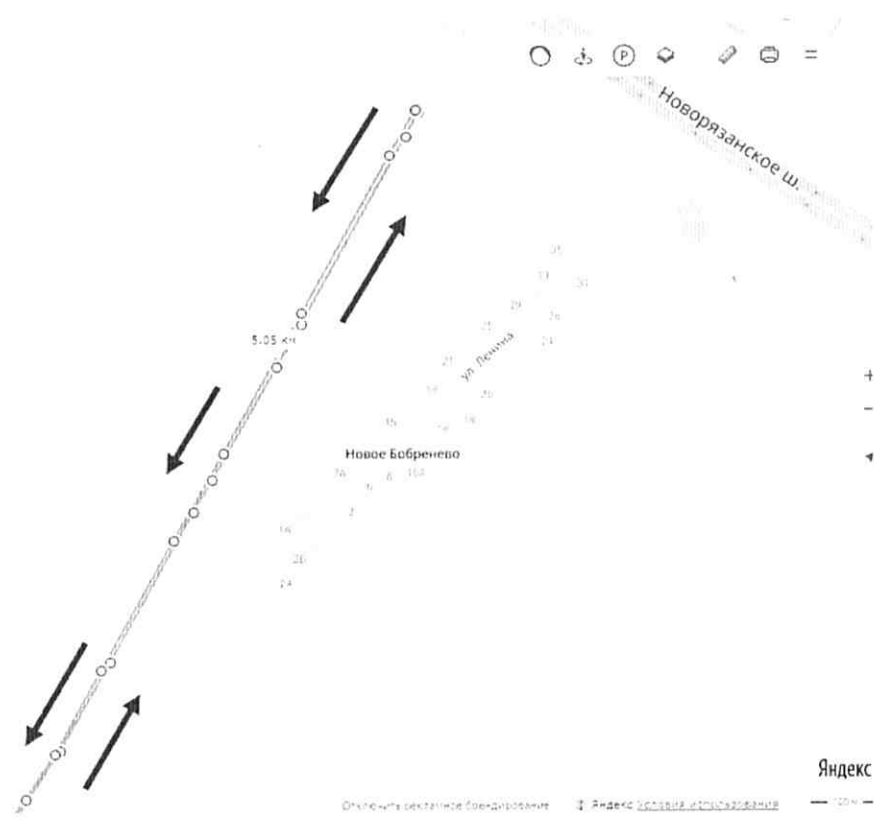




2



3



4



5

