Протокол самостоятельной сертификации трассы бегового события
Полумарафон «Моя столица»
(г. Москва, Московская область)
04.10.2020

Дистанция 3 км

Описание маршрута: пл. Университетская – ул. Косыгина в направлении просп. Ленинский – ул. Косыгина до края остановки 4-й Воробьёвский проезд – ул. Косыгина в обратном направлении до пересечения с просп. Вернадского – противоположная часть ул. Косыгина до дома № 30с3 – ул. Косыгина в обратном направлении – пл. Университетская.

Дистанция 3 км состоит из 1 круга. Длина круга составляет:
3,03 км (измерено) – 1% = 3,0 км*.
Для бегунов данный круг равен 3000 метров.

*согласно документу «Регламент самостоятельной сертификации трассы бегового мероприятия, входящего в календарь Проекта Всероссийской федерации легкой атлетики «Национальное беговое движение». Ознакомиться с регламентом можно по ссылке: http://run-rus.com/organizator.

Приложение 1. Схема трассы.

Отв. за измерение
Спортивный директор
RussiaRunning.Events
Синицына О. А.
opetrova@russiarunning.events
14.01.2020

Организатор
RussiaRunning
Исполнительный директор RussiaRunning.Events
Агеева Ю. С.
yageeva@russiarunning.events
14.01.2020

Приложение 1

Схема трассы

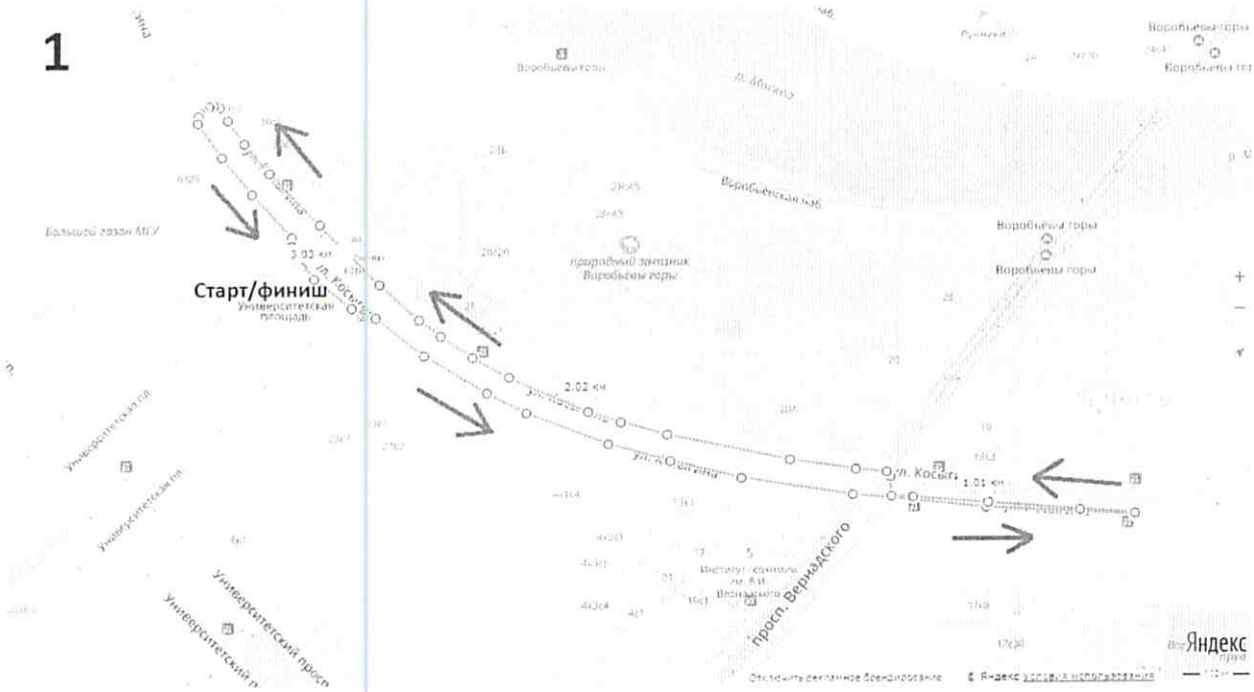

Протокол самостоятельной сертификации трассы бегового события
Полумарафон «Моя столица»
(г. Москва, Московская область)
04.10.2020

Дистанция 10 км

Описание маршрута: пл. Университетская – ул. Косыгина в направлении просп. Вернадского – разворот в районе дома № 28с21 - противоположная часть ул. Косыгина – разворот 100 м до ул. Мосфильмовская - ул. Косыгина в обратном направлении до пересечения с просп. Вернадского – ул. Косыгина в обратном направлении - разворот 100 м до ул. Мосфильмовская - ул. Косыгина в обратном направлении - пл. Университетская.

Дистанция 10 км состоит из 2-х кругов. Длина первого круга составляет:

4,55 км (измерено) – 1% = 4,50 км*.

Для бегунов данный круг равен 4500 метров.

Длина второго круга составляет:

5,56 км (измерено) – 1% = 5,50 км*.

Для бегунов данный круг равен 5500 метров.

На каждом круге дистанции участник НЕ проходит зону створа стартово-финишной арки.

*согласно документу «Регламент самостоятельной сертификации трассы бегового мероприятия, входящего в календарь Проекта Всероссийской федерации легкой атлетики «Национальное беговое движение». Ознакомиться с регламентом можно по ссылке: http://run-rus.com/organizator.

Приложение 1. Схема трассы.

Отв. за измерение
Спортивный директор
RussiaRunning.Events
Синицына О. А.
opetrova@russiarunning.events
14.01.2020

Организатор
RussiaRunning
Исполнительный директор RussiaRunning.Events
Агеева Ю. С.
yageeva@russiarunning.events
14.01.2020

Приложение 1

Схема трассы

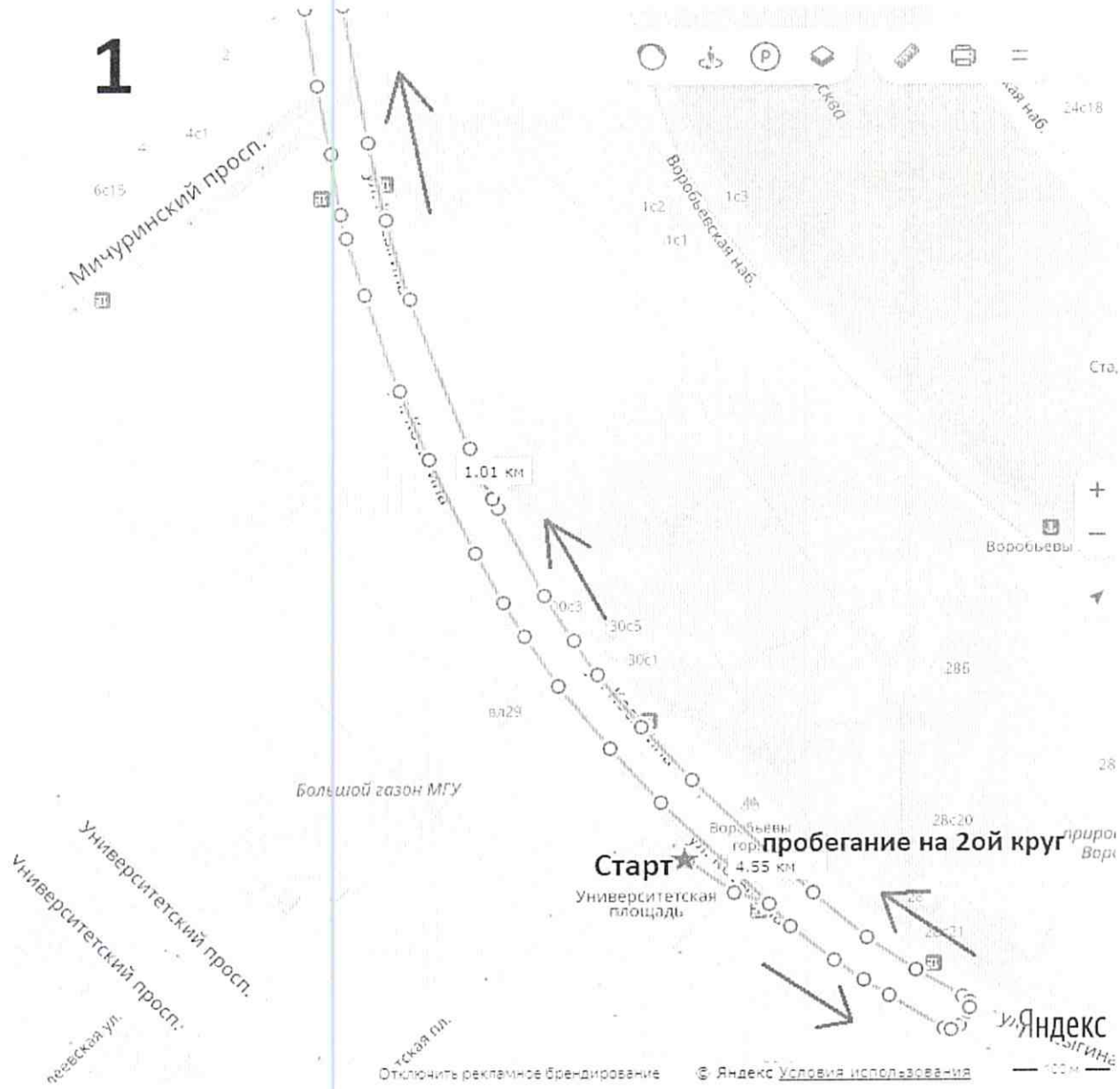

2

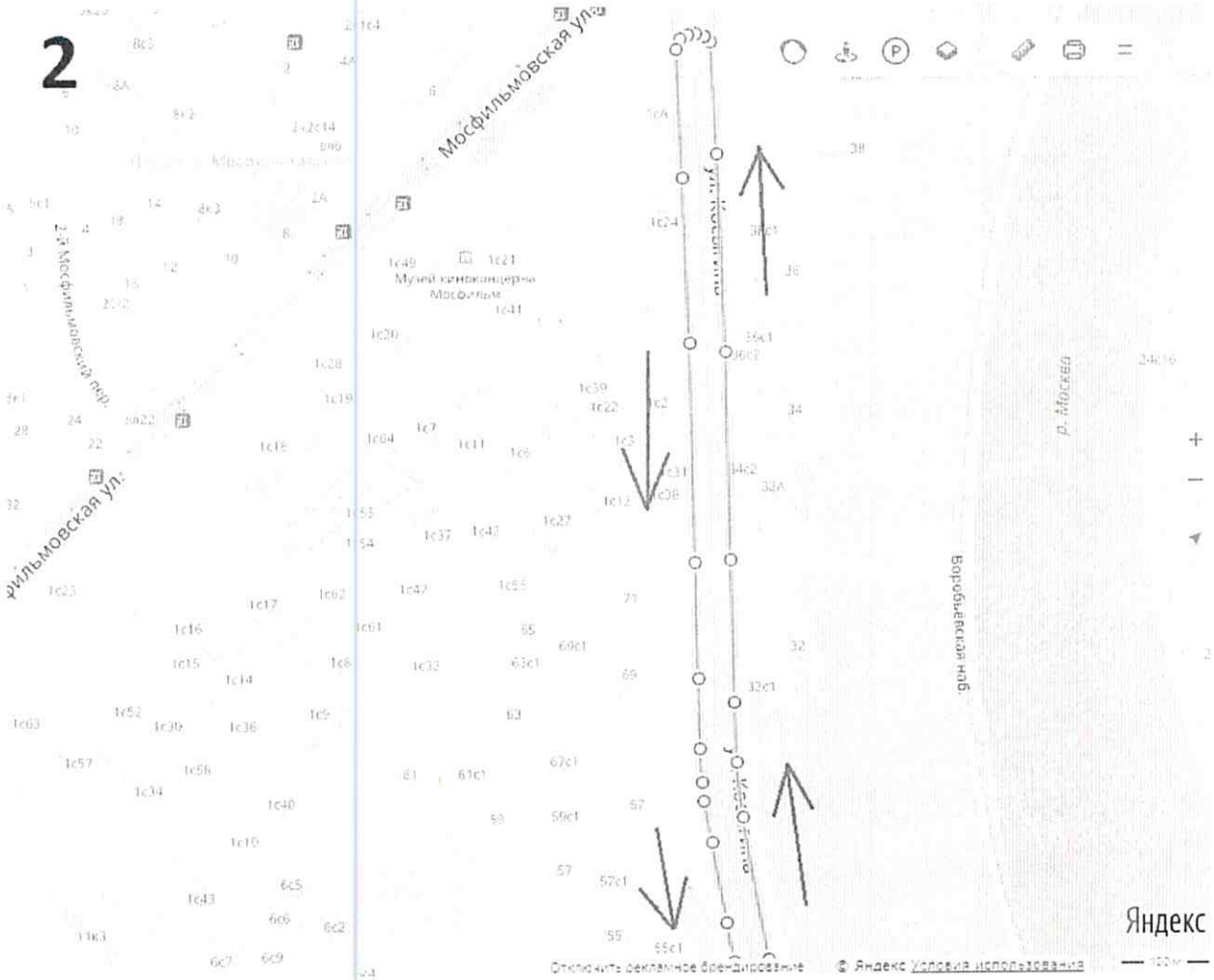
Мосфильмовская ул.
2-й Мосфильмовский пер.
Музей киноконцерна Мосфильм
р. Москва
Воробьёвская наб.
Яндекс
Отключить рекламное брендирование
© Яндекс Условия использования

3

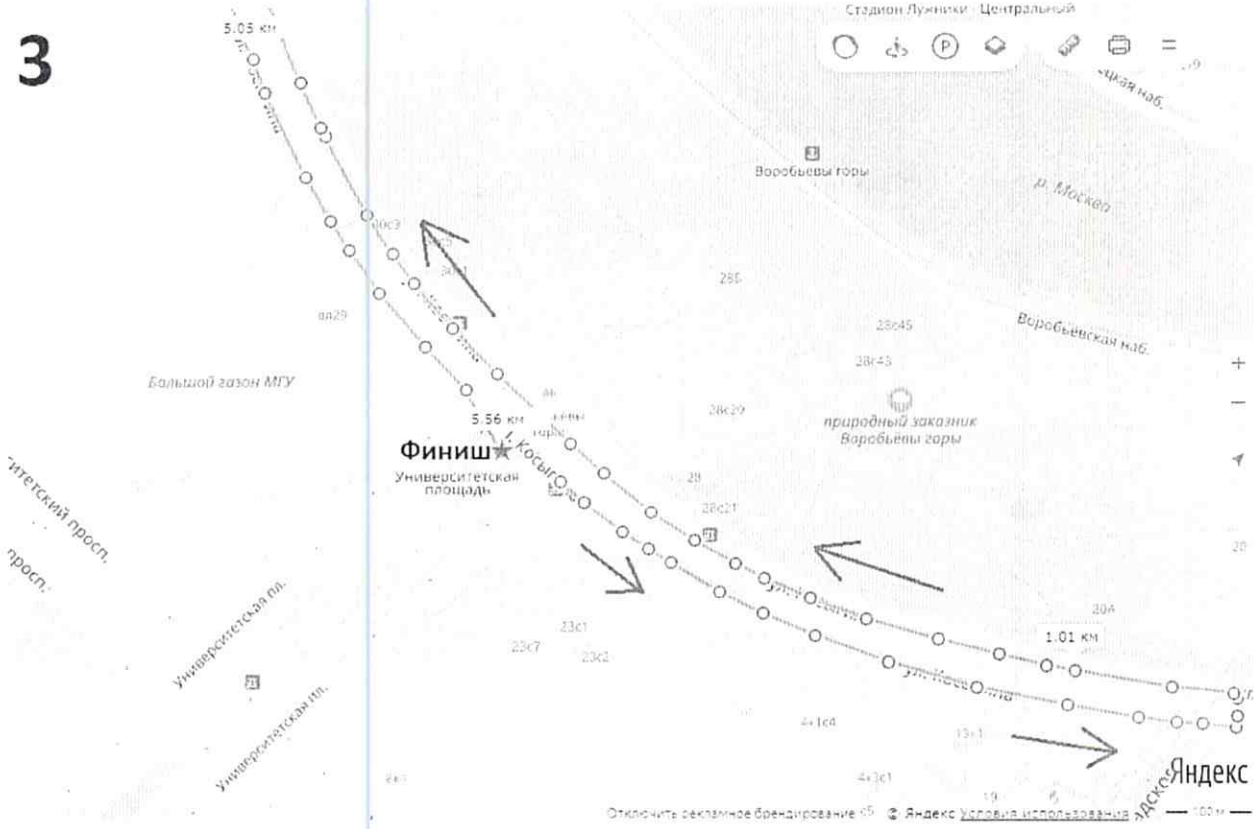
Стадион Лужники - Центральный
5.05 км
Воробьевы горы
р. Москва
Воробьёвская наб.
Большой газон МГУ
5.56 км
Финиш
Университетская площадь
природный заказник Воробьёвы горы
1.01 км
Университетская пл.
Яндекс
Отключить рекламное брендирование
© Яндекс Условия использования

4

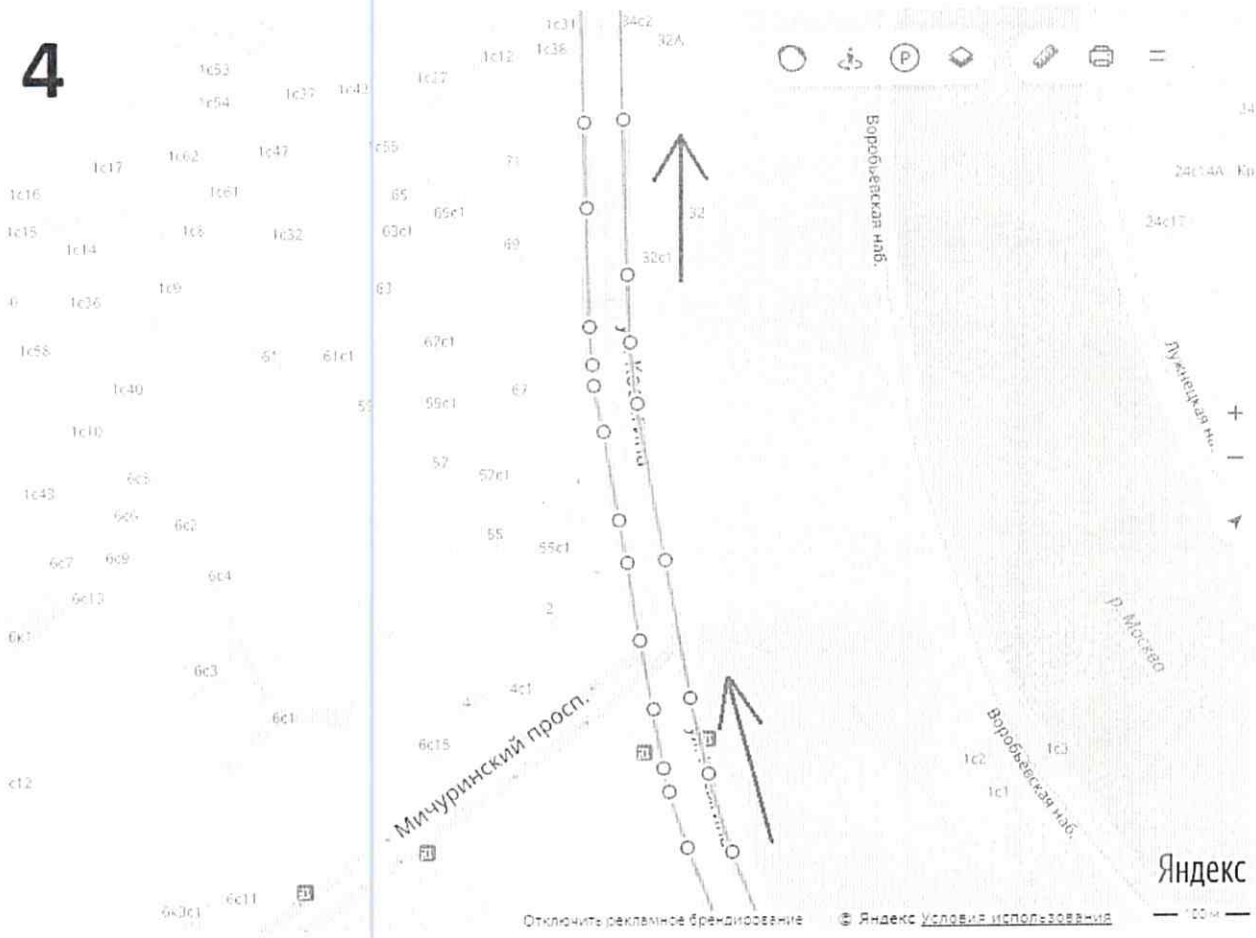
Воробьевская наб.
Мичуринский просп.
р. Москва
Воробьевская наб.
Яндекс
Отключить рекламное брендирование
© Яндекс Условия использования

5

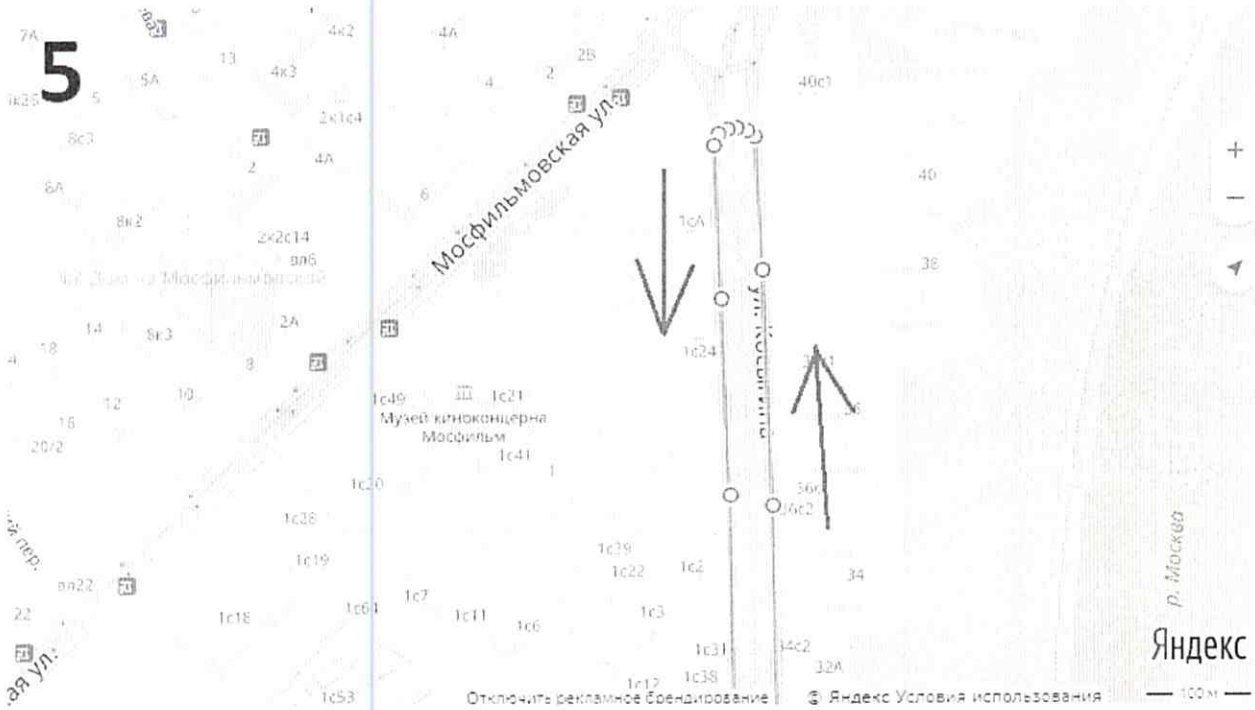
Мосфильмовская ул.
Музей киноконцерна Мосфильм
р. Москва
Яндекс
Отключить рекламное брендирование
© Яндекс Условия использования

Протокол самостоятельной сертификации трассы бегового события
Полумарафон «Моя столица»
(г. Москва, Московская область)
04.10.2020

Дистанция 21,1 км

Описание маршрута: пл. Университетская – ул. Косыгина в направлении просп. Вернадского – разворот в районе дома № 28с21 - противоположная часть ул. Косыгина – разворот 100 м до ул. Мосфильмовская - ул. Косыгина в обратном направлении – разворот 50 м до пересечения с просп. Ленинский - ул. Косыгина в обратном направлении - разворот 100 м до ул. Мосфильмовская - ул. Косыгина в обратном направлении - пл. Университетская.

Дистанция 21,1 км состоит из 3-х кругов. Длина первого круга составляет:

4,55 км (измерено) – 1% = 4,50 км*.

Для бегунов данный круг равен 4500 метров.

Длина второго и третьего кругов составляет:

8,39 км (измерено) – 1% = 8,30 км*.

Для бегунов данный круг равен 8300 метров.

На каждом круге дистанции участник НЕ проходит зону створа стартово-финишной арки.

.

*согласно документу «Регламент самостоятельной сертификации трассы бегового мероприятия, входящего в календарь Проекта Всероссийской федерации легкой атлетики «Национальное беговое движение». Ознакомиться с регламентом можно по ссылке: http://run-rus.com/organizator.

Приложение 1. Схема трассы.

Отв. за измерение
Спортивный директор
RussiaRunning.Events
Синицына О. А.
opetrova@russiarunning.events
14.01.2020

Организатор
RussiaRunning
Исполнительный директор RussiaRunning.Events
Агеева Ю. С.
yageeva@russiarunning.events
14.01.2020

Приложение 1

Схема трассы

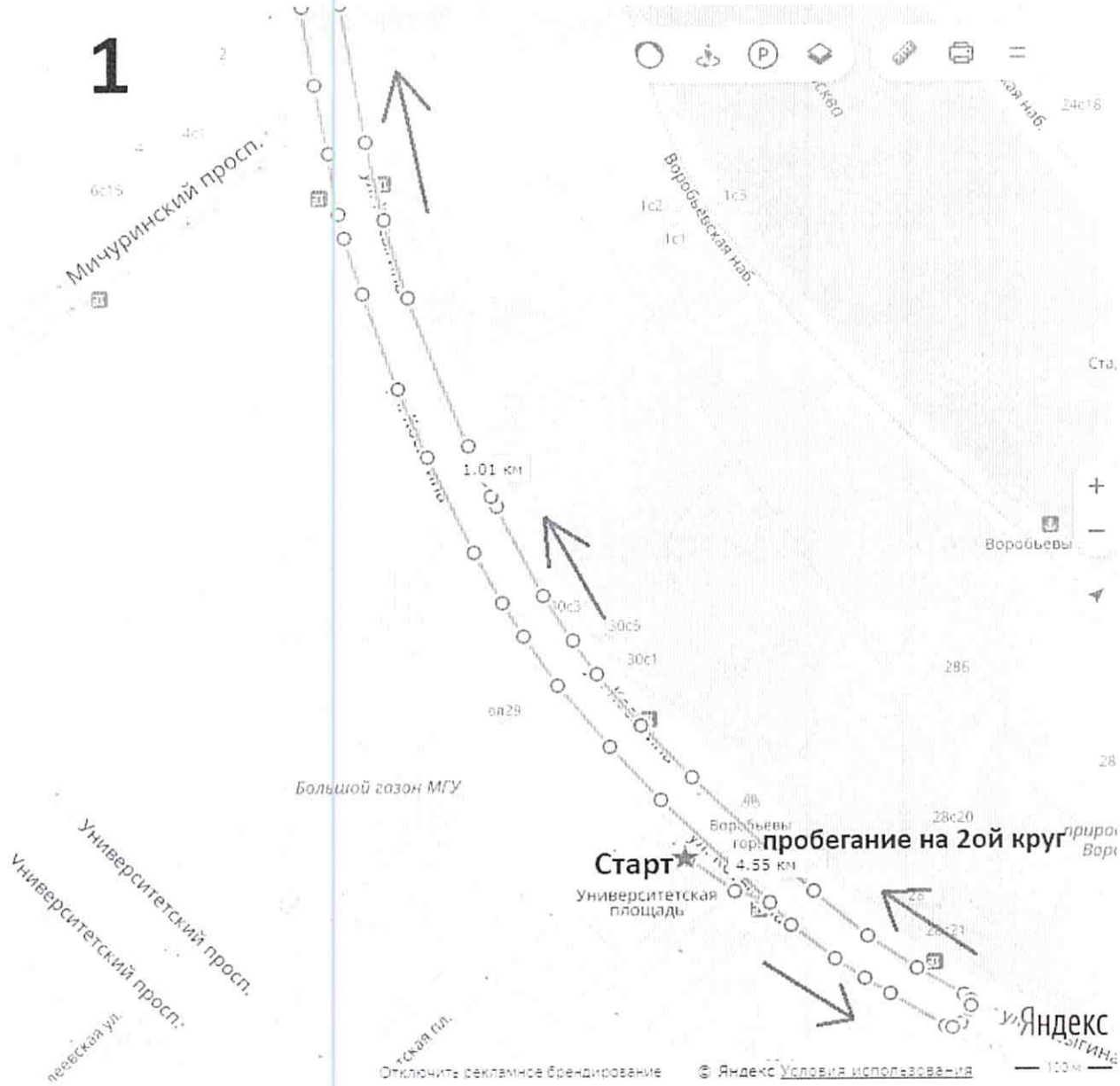

2

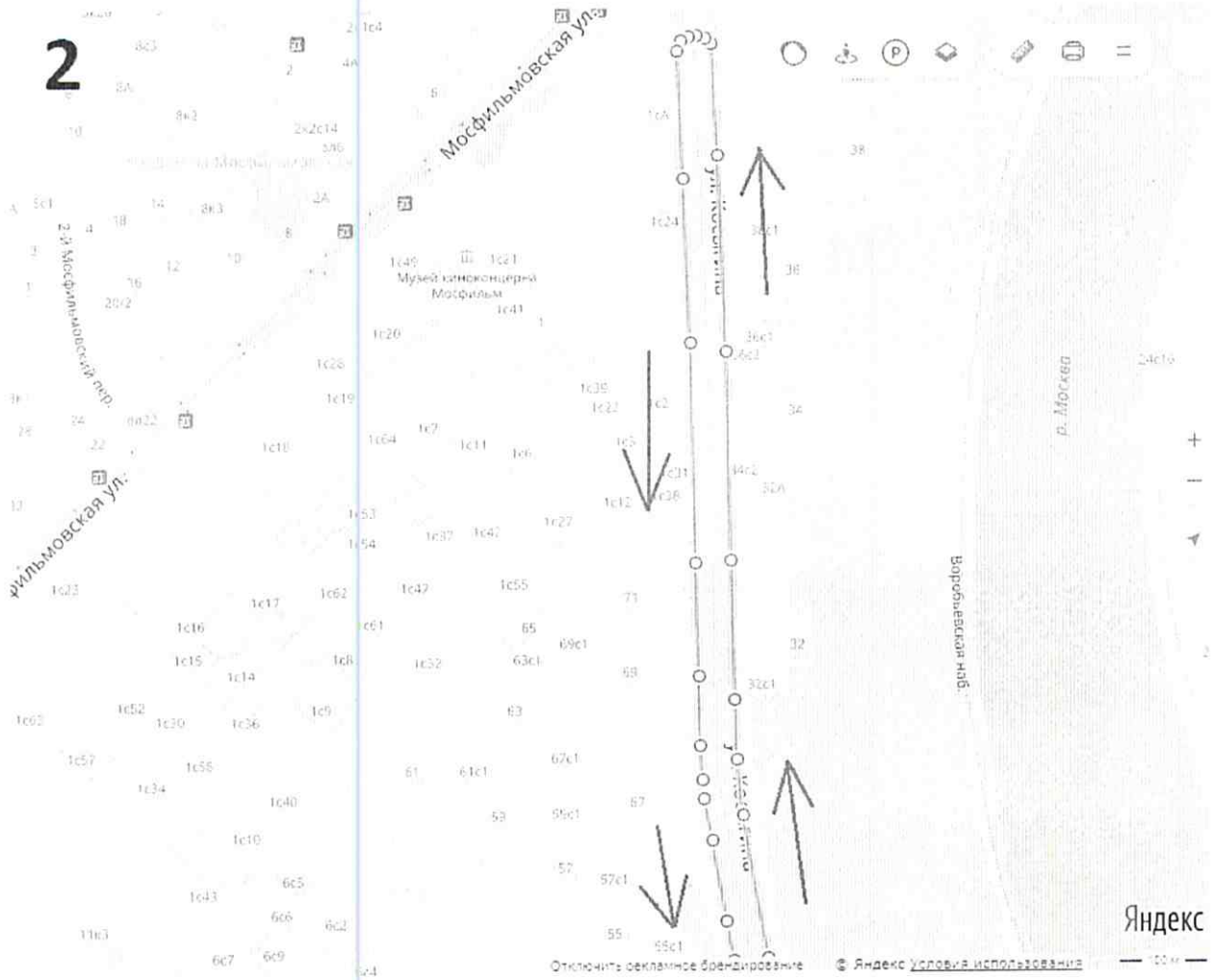
Мосфильмовская ул.
2-й Мосфильмовский пер.
Музей киноконцерна Мосфильм
р. Москва
Воробьевская наб.
Яндекс
Отключить рекламное брендирование
© Яндекс Условия использования

3

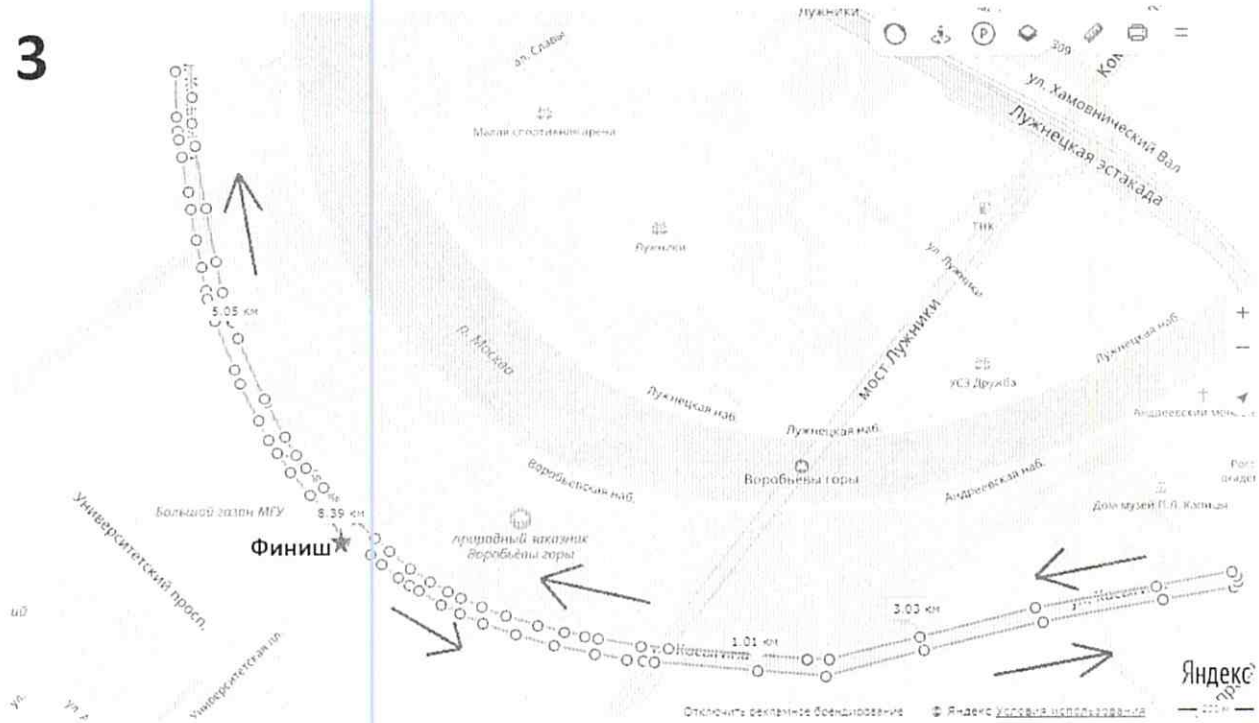
ул. Хамовнический Вал
Лужнецкая эстакада
Малая спортивная арена
Лужники
ул. Лужники
мост Лужники
р. Москва
Лужнецкая наб.
Воробьевская наб.
Воробьёвы горы
Андреевская наб.
Дом-музей П.Л. Капицы
Большой газон МГУ
Финиш
Университетский просп.
Университетская пл.
5.05 км
8.39 км
3.03 км
1.01 км
Яндекс
Отключить рекламное брендирование
© Яндекс Условия использования

4

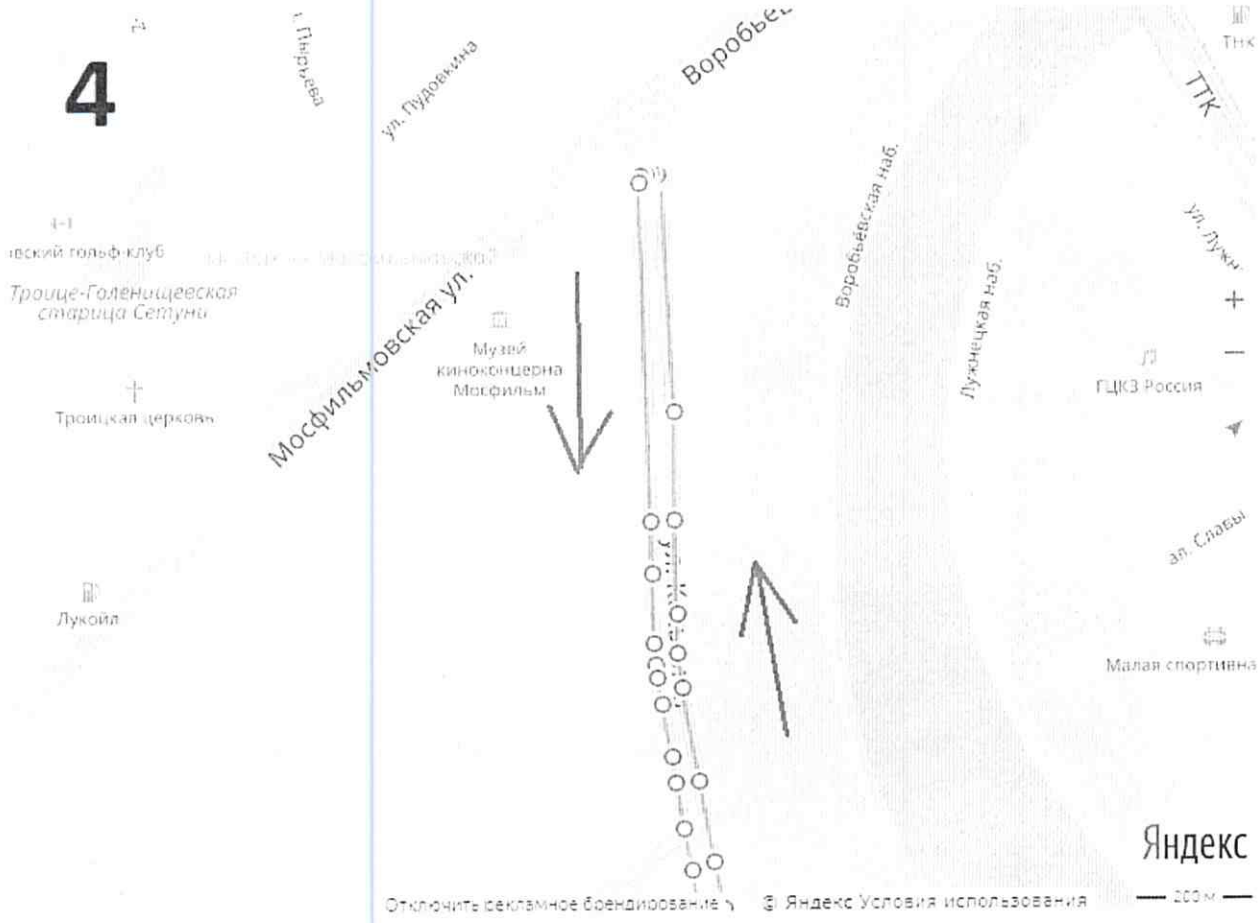

ул. Пудовкина
Воробьев
ТТК
Воробьёвская наб.
Лужнецкая наб.
ул. Лужн
Мосфильмовская ул.
Троице-Голенищеевская старица Сетуни
Троицкая церковь
Лукойл
Музей киноконцерна Мосфильм
ГЦКЗ Россия
ул. Славы
Малая спортивна
Яндекс
Отключить рекламное брендирование
© Яндекс Условия использования
200 м