

**Протокол самостоятельной сертификации трассы бегового события**

**«Тутаевский полумарафон «Май. Мир. Молодость»**

**(г. Тутаев, Ярославская область)**

**01.05.2021**

**Дистанция 3 км**

Описание маршрута: Вход в «Парк отдыха» – ул. Соборная до пересечения с ул. Петра Шитова – ул. Петра Шитова до пересечения с ул. Романовская – ул. Романовская до пересечения с ул. Луначарского – ул. Луначарского до пересечения с ул. Донская – ул. Донская до пересечения с ул. Волжская набережная – ул. Волжская набережная до пересечения с ул. Романовская – ул. Романовская до пересечения с ул. Ярославская – ул. Ярославская до пересечения с ул. Соборная – ул. Соборная – Вход в «Парк отдыха».

Дистанция 3 км состоит из 1 круга. Длина круга составляет:

3,03 км (измерено) – 1% = 3,0 км\*

Для бегунов данный круг равен 3000 м.

\*согласно документу «Регламент самостоятельной сертификации трассы бегового мероприятия, входящего в календарь Проекта Всероссийской федерации легкой атлетики «Национальное беговое движение». Ознакомиться с регламентом можно по ссылке: [https://run-rus.com/files/2017-12/reglament\\_sertifikat\\_trass.pdf](https://run-rus.com/files/2017-12/reglament_sertifikat_trass.pdf)

Приложение 1. Схема трассы.

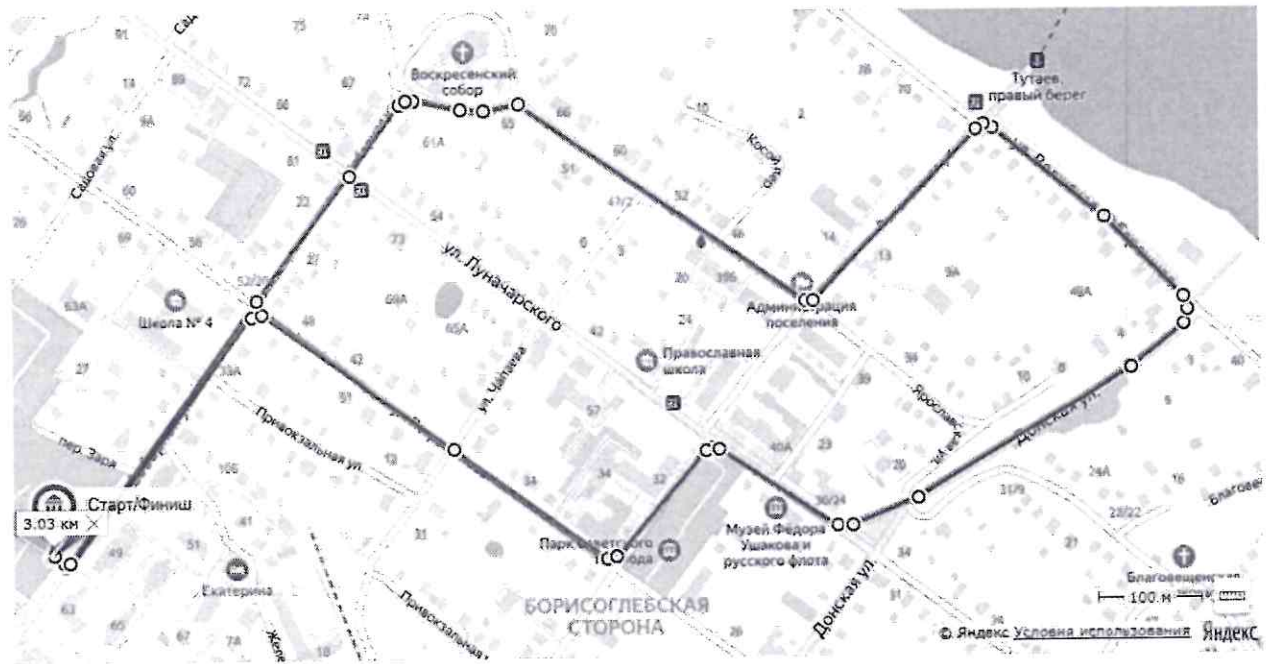
Отв. за измерение  
Спортивный директор  
RussiaRunning.Events  
Бабина Н.М.  
[nbabina@goldenringrun.ru](mailto:nbabina@goldenringrun.ru)  
11.01.2021



Организатор  
RussiaRunning  
Исполнительный директор RussiaRunning.Events  
Агеева Ю.С.  
[yageeva@russiarunning.events](mailto:yageeva@russiarunning.events)  
11.01.2021



Схема трассы



**Протокол самостоятельной сертификации трассы бегового события**

**«Тутаевский полумарафон «Май. Мир. Молодость»**

**(г. Тутаев, Ярославская область)**

**01.05.2021**

**Дистанция 10 км**

Описание маршрута: Вход в «Парк отдыха» – ул. Соборная до пересечения с ул. Петра Шитова – ул. Петра Шитова до пересечения с ул. Романовская – ул. Романовская до пересечения с ул. Луначарского – ул. Луначарского до пересечения с ул. Донская – ул. Донская до пересечения с ул. Юности – ул. Юности до д. 5 – разворот – ул. Юности в обратном направлении до пересечения с ул. Донская – ул. Донская до пересечения с ул. Волжская набережная – ул. Волжская набережная до пересечения с ул. Романовская – ул. Романовская до пересечения с ул. Ярославская – ул. Ярославская до пересечения с ул. Соборная – ул. Соборная до пересечения с ул. Петра Шитова – ул. Петра Шитова до пересечения с ул. Комсомольская – ул. Комсомольская до пересечения с ул. Дементьева – ул. Дементьева до пересечения с ул. Соборная – ул. Соборная – Вход в «Парк отдыха».

Дистанция 10 км состоит из 2 кругов. Длина круга составляет:

5,05 км (измерено) – 1% = 5,0 км\*

Для бегунов данный круг равен 5000 м.

\*согласно документу «Регламент самостоятельной сертификации трассы бегового мероприятия, входящего в календарь Проекта Всероссийской федерации легкой атлетики «Национальное беговое движение». Ознакомиться с регламентом можно по ссылке: [https://run-rus.com/files/2017-12/reglament\\_sertifikat\\_trass.pdf](https://run-rus.com/files/2017-12/reglament_sertifikat_trass.pdf)

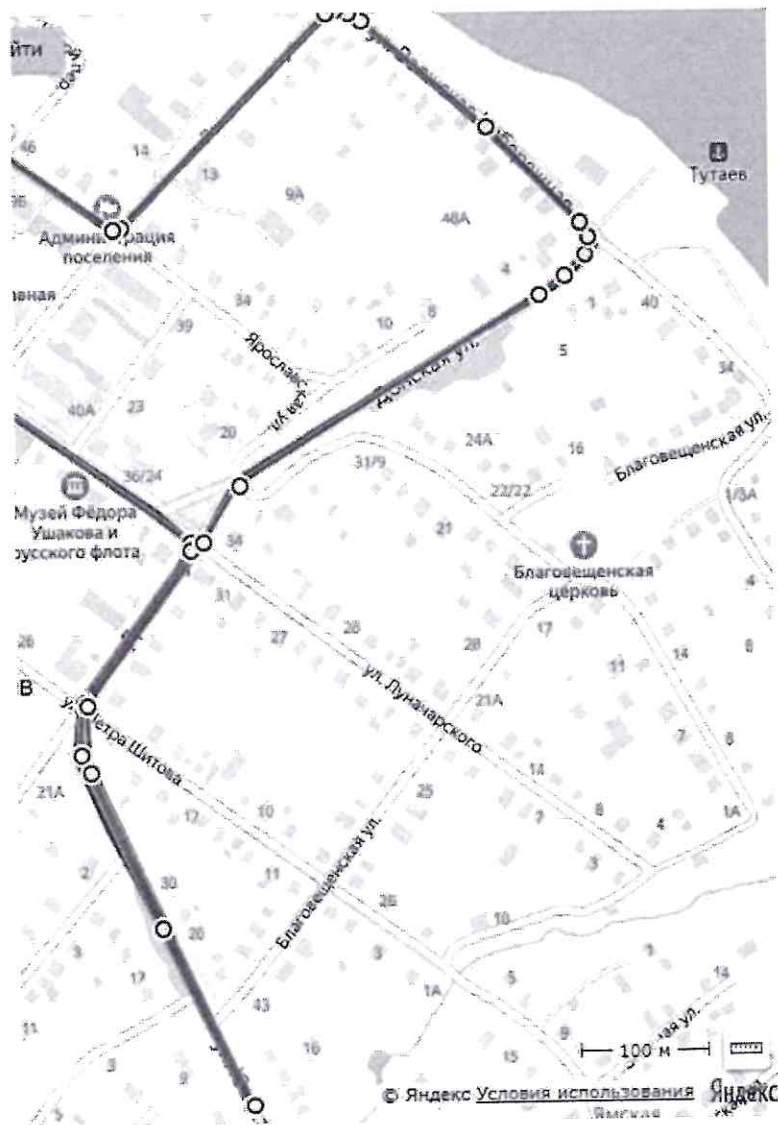
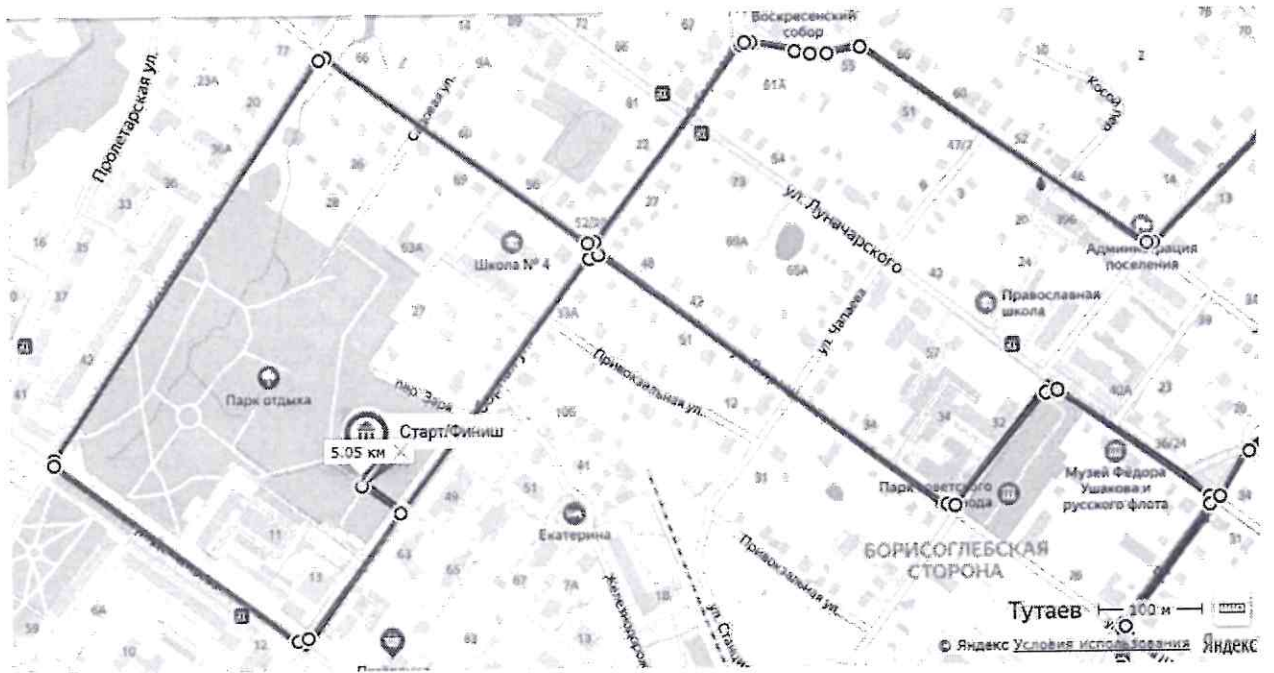
Приложение 1. Схема трассы.

Отв. за измерение  
Спортивный директор  
RussiaRunning.Events  
Бабина Н.М.  
[nbabina@goldenringrun.ru](mailto:nbabina@goldenringrun.ru)  
11.01.2021

Организатор  
RussiaRunning  
Исполнительный директор RussiaRunning.Events  
Агеева Ю.С.  
[yageeva@russiaring.events](mailto:yageeva@russiaring.events)  
11.01.2021



Схема трассы



**Протокол самостоятельной сертификации трассы бегового события**

**«Тутаевский полумарафон «Май. Мир. Молодость»**

**(г. Тутаев, Ярославская область)**

**01.05.2021**

**Дистанция 21,1 км**

Описание маршрута: Вход в «Парк отдыха» – ул. Соборная до пересечения с ул. Петра Шитова – ул. Петра Шитова до пересечения с ул. Романовская – ул. Романовская до пересечения с ул. Луначарского – ул. Луначарского до пересечения с ул. Донская – ул. Донская до пересечения с ул. Юности – ул. Юности до д. 1 – разворот – ул. Юности в обратном направлении до пересечения с ул. Донская – ул. Донская до пересечения с ул. Волжская набережная – ул. Волжская набережная до пересечения с ул. Романовская – ул. Романовская до пересечения с ул. Ярославская – ул. Ярославская до пересечения с ул. Соборная – ул. Соборная до пересечения с ул. Петра Шитова – ул. Петра Шитова до пересечения с ул. Комсомольская – ул. Комсомольская до пересечения с ул. Дементьева – ул. Дементьева до пересечения с ул. Соборная – ул. Соборная – Вход в «Парк отдыха».

Дистанция 21,1 км состоит из 4 кругов. Длина одного круга составляет:

5,33 км (измерено) – 1% = 5,27 км\*

Для бегунов данный круг равен 5275 м.

\*согласно документу «Регламент самостоятельной сертификации трассы бегового мероприятия, входящего в календарь Проекта Всероссийской федерации легкой атлетики «Национальное беговое движение». Ознакомиться с регламентом можно по ссылке: [https://run-rus.com/files/2017-12/reglament\\_sertifikat\\_trass.pdf](https://run-rus.com/files/2017-12/reglament_sertifikat_trass.pdf)

Приложение 1. Схема трассы.

Отв. за измерение  
Спортивный директор  
RussiaRunning.Events  
Бабина Н.М.  
[nbabina@goldenringrun.ru](mailto:nbabina@goldenringrun.ru)  
11.01.2021



Организатор  
RussiaRunning  
Исполнительный директор RussiaRunning.Events  
Агеева Ю.С.  
[yageeva@russiaring.events](mailto:yageeva@russiaring.events)  
11.01.2021



Схема трассы

